ПРОЕКТ ВНЕСЕНИЯ ИЗМЕНЕНИЙ В ГЕНЕРАЛЬНЫЙ ПЛАН УМЫГАНСКОГО МУНИЦИПАЛЬНОГО ОБРАЗОВАНИЯ ТУЛУНСКОГО РАЙОНА ИРКУТСКОЙ ОБЛАСТИ

КАРТА ИСПОЛЬЗОВАНИЯ ТЕРРИТОРИИ ПОСЕЛЕНИЯ М 1:25000. М 1:5000

КАРТА С ОТОБРАЖЕНИЕМ СУЩЕСТВУЮЩИХ ГРАНИЦ ЗЕМЕЛЬ РАЗЛИЧНЫХ КАТЕГОРИЙ ПОСЕЛЕНИЯ М 1:50000, М 1:10000

N W E S

0 1 750 3 500 7 000 Метры

УМЫГАНСКОЕ МУНИЦИПАЛЬНОЕ ОБРАЗОВАНИЕ ТУЛУНСКОГО РАЙОНА ИРКУТСКОЙ ОБЛАСТИ М 1:25000

0 1 000 2 000 4 000 Метры

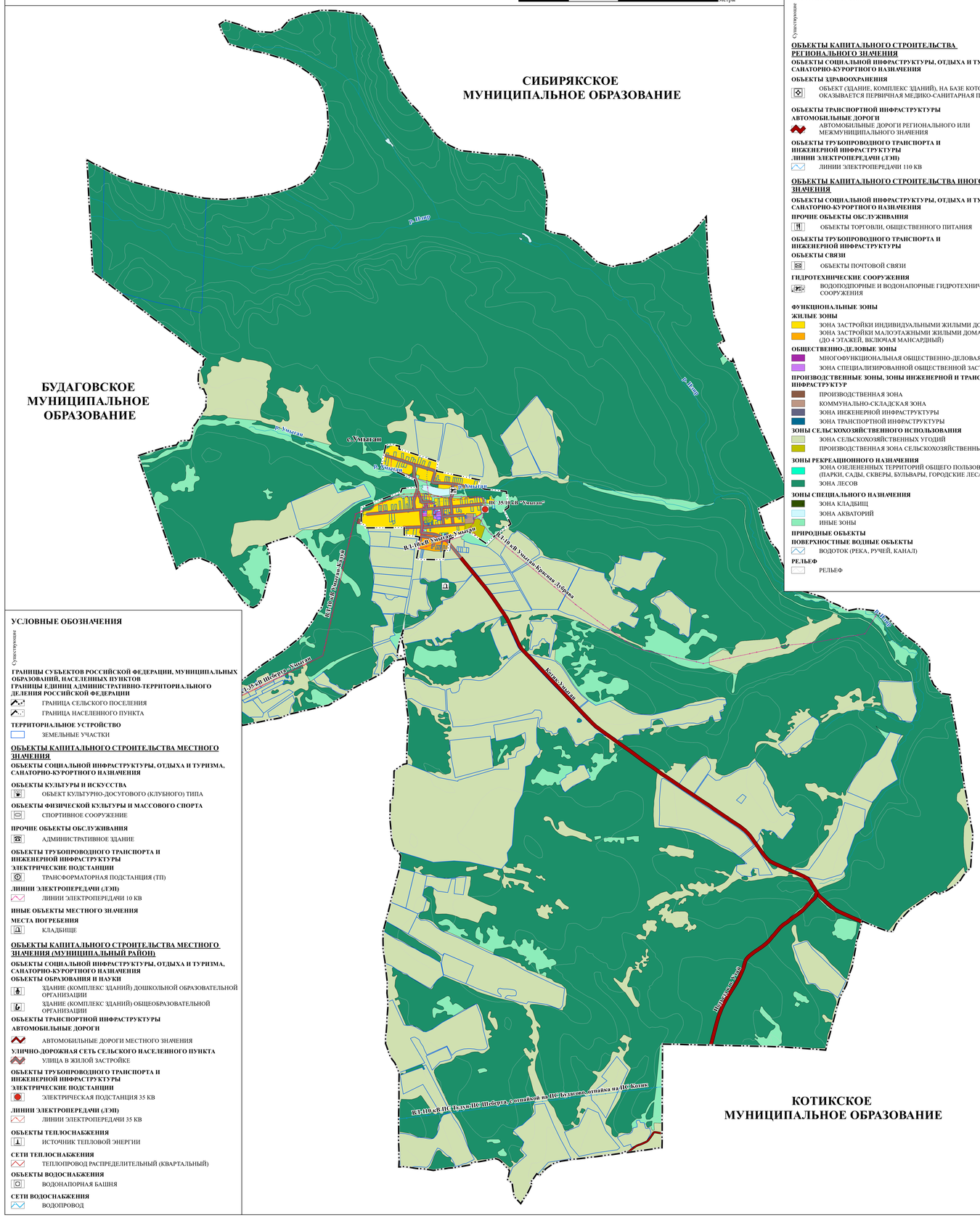

УСЛОВНЫЕ ОБОЗНАЧЕНИЯ

Существующие

ГРАНИЦЫ СУБЪЕКТОВ РОССИЙСКОЙ ФЕДЕРАЦИИ, МУНИЦИПАЛЬНЫХ ОБРАЗОВАНИЙ, НАСЕЛЕННЫХ ПУНКТОВ
ГРАНИЦЫ ЕДИНИЦ АДМИНИСТРАТИВНО-ТЕРРИТОРИАЛЬНОГО ДЕЛЕНИЯ РОССИЙСКОЙ ФЕДЕРАЦИИ
- ГРАНИЦА СЕЛЬСКОГО ПОСЕЛЕНИЯ
- ГРАНИЦА НАСЕЛЕННОГО ПУНКТА

ТЕРРИТОРИАЛЬНОЕ УСТРОЙСТВО
- ЗЕМЕЛЬНЫЕ УЧАСТКИ

ОБЪЕКТЫ КАПИТАЛЬНОГО СТРОИТЕЛЬСТВА МЕСТНОГО ЗНАЧЕНИЯ

ОБЪЕКТЫ СОЦИАЛЬНОЙ ИНФРАСТРУКТУРЫ, ОТДЫХА И ТУРИЗМА, САНАТОРНО-КУРОРТНОГО НАЗНАЧЕНИЯ

ОБЪЕКТЫ КУЛЬТУРЫ И ИСКУССТВА
- ОБЪЕКТ КУЛЬТУРНО-ДОСУГОВОГО (КЛУБНОГО) ТИПА

ОБЪЕКТЫ ФИЗИЧЕСКОЙ КУЛЬТУРЫ И МАССОВОГО СПОРТА
- СПОРТИВНОЕ СООРУЖЕНИЕ

ПРОЧИЕ ОБЬЕКТЫ ОБСЛУЖИВАНИЯ
- АДМИНИСТРАТИВНОЕ ЗДАНИЕ

ОБЬЕКТЫ ТРУБОПРОВОДНОГО ТРАНСПОРТА И ИНЖЕНЕРНОЙ ИНФРАСТРУКТУРЫ
ЭЛЕКТРИЧЕСКИЕ ПОДСТАНЦИИ
- ТРАНСФОРМАТОРНАЯ ПОДСТАНЦИЯ (ТП)

ЛИНИИ ЭЛЕКТРОПЕРЕДАЧИ (ЛЭП)
- ЛИНИИ ЭЛЕКТРОПЕРЕДАЧИ 10 КВ

ИНЫЕ ОБЬЕКТЫ МЕСТНОГО ЗНАЧЕНИЯ

МЕСТА ПОГРЕБЕНИЯ
- КЛАДБИЩЕ

ОБЬЕКТЫ КАПИТАЛЬНОГО СТРОИТЕЛЬСТВА МЕСТНОГО ЗНАЧЕНИЯ (МУНИЦИПАЛЬНЫЙ РАЙОН)

ОБЬЕКТЫ СОЦИАЛЬНОЙ ИНФРАСТРУКТУРЫ, ОТДЫХА И ТУРИЗМА, САНАТОРНО-КУРОРТНОГО НАЗНАЧЕНИЯ
ОБЬЕКТЫ ОБРАЗОВАНИЯ И НАУКИ
- ЗДАНИЕ (КОМПЛЕКС ЗДАНИЙ) ДОШКОЛЬНОЙ ОБРАЗОВАТЕЛЬНОЙ ОРГАНИЗАЦИИ
- ЗДАНИЕ (КОМПЛЕКС ЗДАНИЙ) ОБЩЕОБРАЗОВАТЕЛЬНОЙ ОРГАНИЗАЦИИ

ОБЬЕКТЫ ТРАНСПОРТНОЙ ИНФРАСТРУКТУРЫ
АВТОМОБИЛЬНЫЕ ДОРОГИ
- АВТОМОБИЛЬНЫЕ ДОРОГИ МЕСТНОГО ЗНАЧЕНИЯ

УЛИЧНО-ДОРОЖНАЯ СЕТЬ СЕЛЬСКОГО НАСЕЛЕННОГО ПУНКТА
- УЛИЦА В ЖИЛОЙ ЗАСТРОЙКЕ

ОБЬЕКТЫ ТРУБОПРОВОДНОГО ТРАНСПОРТА И ИНЖЕНЕРНОЙ ИНФРАСТРУКТУРЫ
ЭЛЕКТРИЧЕСКИЕ ПОДСТАНЦИИ
- ЭЛЕКТРИЧЕСКАЯ ПОДСТАНЦИЯ 35 КВ

ЛИНИИ ЭЛЕКТРОПЕРЕДАЧИ (ЛЭП)
- ЛИНИИ ЭЛЕКТРОПЕРЕДАЧИ 35 КВ

ОБЬЕКТЫ ТЕПЛОСНАБЖЕНИЯ
- ИСТОЧНИК ТЕПЛОВОЙ ЭНЕРГИИ

СЕТИ ТЕПЛОСНАБЖЕНИЯ
- ТЕПЛОПРОВОД РАСПРЕДЕЛИТЕЛЬНЫЙ (КВАРТАЛЬНЫЙ)

ОБЬЕКТЫ ВОДОСНАБЖЕНИЯ
- ВОДОНАПОРНАЯ БАШНЯ

СЕТИ ВОДОСНАБЖЕНИЯ
- ВОДОПРОВОД

УСЛОВНЫЕ ОБОЗНАЧЕНИЯ

Существующие

ОБЬЕКТЫ КАПИТАЛЬНОГО СТРОИТЕЛЬСТВА РЕГИОНАЛЬНОГО ЗНАЧЕНИЯ

ОБЬЕКТЫ СОЦИАЛЬНОЙ ИНФРАСТРУКТУРЫ, ОТДЫХА И ТУРИЗМА, САНАТОРНО-КУРОРТНОГО НАЗНАЧЕНИЯ

ОБЬЕКТЫ ЗДРАВООХРАНЕНИЯ
- ОБЬЕКТ (ЗДАНИЕ, КОМПЛЕКС ЗДАНИЙ), НА БАЗЕ КОТОРОГО ОКАЗЫВАЕТСЯ ПЕРВИЧНАЯ МЕДИКО-САНИТАРНАЯ ПОМОЩЬ

ОБЬЕКТЫ ТРАНСПОРТНОЙ ИНФРАСТРУКТУРЫ
АВТОМОБИЛЬНЫЕ ДОРОГИ
- АВТОМОБИЛЬНЫЕ ДОРОГИ РЕГИОНАЛЬНОГО ИЛИ МЕЖМУНИЦИПАЛЬНОГО ЗНАЧЕНИЯ

ОБЬЕКТЫ ТРУБОПРОВОДНОГО ТРАНСПОРТА И ИНЖЕНЕРНОЙ ИНФРАСТРУКТУРЫ
ЛИНИИ ЭЛЕКТРОПЕРЕДАЧИ (ЛЭП)
- ЛИНИИ ЭЛЕКТРОПЕРЕДАЧИ 110 КВ

ОБЬЕКТЫ КАПИТАЛЬНОГО СТРОИТЕЛЬСТВА ИНОГО ЗНАЧЕНИЯ

ОБЬЕКТЫ СОЦИАЛЬНОЙ ИНФРАСТРУКТУРЫ, ОТДЫХА И ТУРИЗМА, САНАТОРНО-КУРОРТНОГО НАЗНАЧЕНИЯ

ПРОЧИЕ ОБЬЕКТЫ ОБСЛУЖИВАНИЯ
- ОБЬЕКТЫ ТОРГОВЛИ, ОБЩЕСТВЕННОГО ПИТАНИЯ

ОБЬЕКТЫ ТРУБОПРОВОДНОГО ТРАНСПОРТА И ИНЖЕНЕРНОЙ ИНФРАСТРУКТУРЫ
ОБЬЕКТЫ СВЯЗИ
- ОБЬЕКТЫ ПОЧТОВОЙ СВЯЗИ

ГИДРОТЕХНИЧЕСКИЕ СООРУЖЕНИЯ
- ВОДОПОДПОРНЫЕ И ВОДОНАПОРНЫЕ ГИДРОТЕХНИЧЕСКИЕ СООРУЖЕНИЯ

ФУНКЦИОНАЛЬНЫЕ ЗОНЫ
ЖИЛЫЕ ЗОНЫ
- ЗОНА ЗАСТРОЙКИ ИНДИВИДУАЛЬНЫМИ ЖИЛЫМИ ДОМАМИ
- ЗОНА ЗАСТРОЙКИ МАЛОЭТАЖНЫМИ ЖИЛЫМИ ДОМАМИ (ДО 4 ЭТАЖЕЙ, ВКЛЮЧАЯ МАНСАРДНЫЙ)

ОБЩЕСТВЕННО-ДЕЛОВЫЕ ЗОНЫ
- МНОГОФУНКЦИОНАЛЬНАЯ ОБЩЕСТВЕННО-ДЕЛОВАЯ ЗОНА
- ЗОНА СПЕЦИАЛИЗИРОВАННОЙ ОБЩЕСТВЕННОЙ ЗАСТРОЙКИ

ПРОИЗВОДСТВЕННЫЕ ЗОНЫ, ЗОНЫ ИНЖЕНЕРНОЙ И ТРАНСПОРТНОЙ ИНФРАСТРУКТУР
- ПРОИЗВОДСТВЕННАЯ ЗОНА
- КОММУНАЛЬНО-СКЛАДСКАЯ ЗОНА
- ЗОНА ИНЖЕНЕРНОЙ ИНФРАСТРУКТУРЫ
- ЗОНА ТРАНСПОРТНОЙ ИНФРАСТРУКТУРЫ

ЗОНЫ СЕЛЬСКОХОЗЯЙСТВЕННОГО ИСПОЛЬЗОВАНИЯ
- ЗОНА СЕЛЬСКОХОЗЯЙСТВЕННЫХ УГОДИЙ
- ПРОИЗВОДСТВЕННАЯ ЗОНА СЕЛЬСКОХОЗЯЙСТВЕННЫХ ПРЕДПРИЯТИЙ

ЗОНЫ РЕКРЕАЦИОННОГО НАЗНАЧЕНИЯ
- ЗОНА ОЗЕЛЕНЕННЫХ ТЕРРИТОРИЙ ОБЩЕГО ПОЛЬЗОВАНИЯ (ПАРКИ, САДЫ, СКВЕРЫ, БУЛЬВАРЫ, ГОРОДСКИЕ ЛЕСА)
- ЗОНА ЛЕСОВ

ЗОНЫ СПЕЦИАЛЬНОГО НАЗНАЧЕНИЯ
- ЗОНА КЛАДБИЩ
- ЗОНА АКВАТОРИЙ
- ИНЫЕ ЗОНЫ

ПРИРОДНЫЕ ОБЬЕКТЫ
ПОВЕРХНОСТНЫЕ ВОДНЫЕ ОБЬЕКТЫ
- ВОДОТОК (РЕКА, РУЧЕЙ, КАНАЛ)

РЕЛЬЕФ
- РЕЛЬЕФ

С. УМЫГАН М 1:5000

0 1 250 2 500 5 000 Метры

КАРТА С ОТОБРАЖЕНИЕМ СУЩЕСТВУЮЩИХ ГРАНИЦ ЗЕМЕЛЬ РАЗЛИЧНЫХ КАТЕГОРИЙ ПОСЕЛЕНИЯ М 1:50000

4 000 2 000 0 4 000 Метры

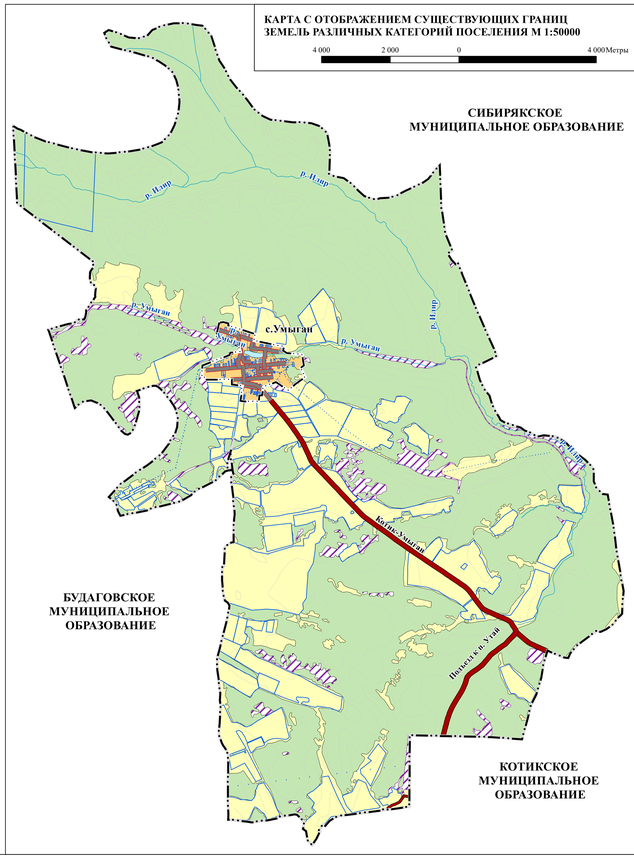

С. УМЫГАН М 1:10000

0 500 1 000 2 000 Метры

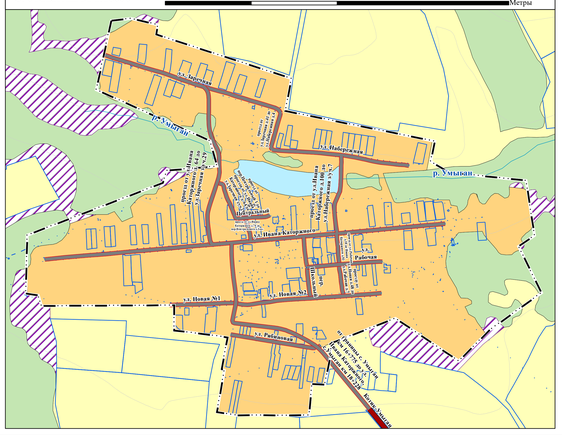

УСЛОВНЫЕ ОБОЗНАЧЕНИЯ

Существующие

ЗЕМЛИ ПО КАТЕГОРИЯМ
- ЗЕМЛИ НАСЕЛЕННЫХ ПУНКТОВ
- ЗЕМЛИ СЕЛЬСКОХОЗЯЙСТВЕННОГО НАЗНАЧЕНИЯ
- ЗЕМЛИ ПРОМЫШЛЕННОСТИ, ЭНЕРГЕТИКИ, ТРАНСПОРТА, СВЯЗИ, РАДИОВЕЩАНИЯ, ТЕЛЕВИДЕНИЯ, ИНФОРМАТИКИ, ЗЕМЛИ ДЛЯ ОБЕСПЕЧЕНИЯ КОСМИЧЕСКОЙ ДЕЯТЕЛЬНОСТИ, ЗЕМЛИ ОБОРОНЫ, БЕЗОПАСНОСТИ И ЗЕМЛИ ИНОГО СПЕЦИАЛЬНОГО НАЗНАЧЕНИЯ
- ЗЕМЛИ ЛЕСНОГО ФОНДА
- ЗЕМЛИ ВОДНОГО ФОНДА
- КАТЕГОРИЯ НЕ УСТАНОВЛЕНА

						063-23-агпзГП-ОМ-К4			
Изм.	Кол.уч.	Лист	№ док.	Подпись	Дата	ПРОЕКТ ВНЕСЕНИЯ ИЗМЕНЕНИЙ В ГЕНЕРАЛЬНЫЙ ПЛАН УМЫГАНСКОГО МУНИЦИПАЛЬНОГО ОБРАЗОВАНИЯ ТУЛУНСКОГО РАЙОНА			
Гл. архитектор			Соболевич О.А.		10.25	МАТЕРИАЛЫ ПО ОБОСНОВАНИЮ ПРОЕКТА.	Стадия	Лист	Листов
Упр. проектом			Крашено А.А.		10.25			4	7
Архитектор 1 кат.			Лесникова Е.С.		10.25				
Нормоконтроль			Крашено А.А.		10.25	КАРТА ИСПОЛЬЗОВАНИЯ ТЕРРИТОРИИ ПОСЕЛЕНИЯ М 1:25000. М 1:5000 КАРТА С ОТОБРАЖЕНИЕМ СУЩЕСТВУЮЩИХ ГРАНИЦ ЗЕМЕЛЬ РАЗЛИЧНЫХ КАТЕГОРИЙ ПОСЕЛЕНИЯ М 1:50000, М 1:10000	ООО "ЦПМ "Мастер-План"		